

190 Košice - Čierna nad Tisou - Čop, Kalša - Trebišov, Sátoraljaujhely - Slovenské Nové Mesto

km	km	Vlak	8851	R 615	8803	8807	8813	REX 1901	8817	8821	REX 1905	8862	8825	REX 1909	REX 1911	8831	REX 1913	8835
		Zo stanice	Bratislava hl.st.															
0	Košice	160,169,180,188		5 01	5 06	7 06	10 06	11 01	12 06	14 16	15 01	15 10	16 06	17 01	19 01	19 06	21 01	21 06
2	Košice predmestie	160,169		Z	5 10	7 10	10 10	A11 05	12 10	14 19	S15 05	15 13	16 09	L17 05	O19 05	19 10	S21 05	21 10
7	Krásna nad Hornádom			E	5 16	7 16	10 16	B	12 16	14 25	T	15 19	16 15	A	N	19 16	L	21 16
15	Nižná Myšľa			M	5 23	7 23	10 23	O	12 23	14 32	A	15 26	16 22	B	D	19 23	A	21 23
17	Vyšná Myšľa			P	5 27	7 27	10 27	V	12 27	14 35	R	15 30	16 25	O	A	19 27	N	21 27
19	Bohdanovce			L	5 31	7 31	10 31		12 31	14 38	I	15 33	16 28	R	V	19 31	E	21 31
22	Ruskov			I	5 36	7 36	10 36		12 36	14 42	N	15 38	16 33	E	A	19 35	C	21 36
29	Slanec			N	5 43	7 43	10 43		12 43	14 49	A	15 45	16 39	C	V	19 42		21 43
34	Kalša				5 48	7 48	10 48		12 48	14 54		15 50	16 44			19 47		21 48
0	Kalša																	
11	Čelovce							11 42			15 42			17 42	19 42		21 42	
19	Trebišov	191		5 45				11 48			15 48			17 48	19 48		21 48	
34	Kalša				5 49	7 49	10 49		12 49	14 54		15 50	16 45			19 48		21 49
40	Kuzmice				5 55	7 55	10 55		12 55	15 00		15 56	16 51			19 54		21 55
48	Michaľany	191			6 01	8 01	11 01		13 01	15 06		16 02	16 57			20 00		22 01
	Trebišov	191		5 45	6 31	8 36	11 36	11 48	13 36	15 46	15 48	17 47	17 48	19 48	20 28	21 48	21 48	
	Bánovce nad Ondavou	191		6 00	6 42			12 00			16 00		18 00	20 00		22 00		
	Humenné	191		6 33	7 21			12 33			16 33		18 33	20 33		22 40		
	Michaľany	191		5 00	6 03	8 03	11 03	13 03	15 07		16 04	17 03			20 03		22 03	
55	Čerhov			5 06	6 09	8 09	11 09	13 09	15 14		16 10	17 09			20 09		22 09	
62	Slovenské Nové Mesto			5 11	6 15	8 15	11 15	13 15	15 19		16 15	17 15			20 15		22 15	
0	Sátoraljaujhely																	
2	Slovenské Nové Mesto																	
62	Slovenské Nové Mesto			5 12	6 15	8 15	11 15	13 15	15 20		16 16	17 16			20 15		22 15	
66	Borša			5 16	6 19	8 19	11 19	13 19	15 25		16 20	17 20			20 19		22 19	
70	Streda nad Bodrogom			5 20	6 23	8 23	11 23	13 23	15 29		16 24	17 24			20 23		22 23	
73	Somotor			5 24	6 27	8 27	11 27	13 27	15 33		16 28	17 28			20 27		22 27	
81	Veľký Horeš			5 32	6 34	8 34	11 34	13 34	15 41		16 35	17 36			20 34		22 34	
88	Pribeník			5 37	6 40	8 40	11 40	13 40	15 47		16 41	17 42			20 40		22 40	
90	Dobrá			5 40	6 44	8 44	11 44	13 44	15 50		16 44	17 45			20 44		22 44	
93	Biel			5 43	6 47	8 47	11 47	13 47	15 53		16 47	17 48			20 47		22 47	
94	Čierna nad Tisou zastávka			5 45	6 49	8 49	11 49	13 49	15 55		16 50	17 50			20 49		22 49	
95	Čierna nad Tisou			5 48	6 51	8 51	11 51	13 51	15 57		16 52	17 52			20 51		22 51	
0	Čierna nad Tisou																	
10	Čop																	
		Do stanice	Humenné					Humenné			Humenné			Humenné	Humenné		Humenné	

8862 Košice - Čierna nad Tisou - Čop - Kyjev

41 vlak vezie ležadlový vozeň s kupé na prepravu imobilných cestujúcich

8 platí na úseku Čierna nad Tisou - Košice

🕒 190 Košice - Čierna nad Tisou - Čop, Kalša - Trebišov, Sátoraljaujhely - Slovenské Nové Mesto

km	km	Vlak	REX 1914	8839														
			2	Ⓜ Ⓜ Ⓜ	Ⓜ Ⓜ Ⓜ													
			Ⓜ Ⓜ Ⓜ	Ⓜ Ⓜ Ⓜ	Ⓜ Ⓜ Ⓜ													
		Zo stanice																
	0	Košice 🚆 160,169,180,188		23 01		23 06												
	2	Košice predmestie 160,169		P23 05		23 10												
	7	Krásna nad Hornádom		O		23 16												
	15	Nižná Myšľa		L		23 23												
	17	Vyšná Myšľa		O		23 27												
	19	Bohdanovce		N		23 31												
	22	Ruskov		I		23 36												
	29	Slanec		N		23 43												
	34	Kalša ○		Y		23 48												
0	11	Kalša				23 42												
19		Čelovce																
		Trebišov 🚆 191 ○				23 48												
	34	Kalša				23 49												
	40	Kuzmice				23 55												
	48	Michalany 🚆 191 ○				0 01												
		<i>Trebišov 191</i> 🚆 ○				23 48												
		<i>Bánovce nad Ondavou 191</i> ○				0 00												
		<i>Humenné 191</i> 🚆 ○				0 33												
	55	Michalany 🚆 191				0 03												
	62	Čerhov				0 09												
	62	Slovenské Nové Mesto ○				0 15												
0		Sátoraljaujhely																
2		Slovenské Nové Mesto ○																
	62	Slovenské Nové Mesto				0 15												
	66	Borša				0 19												
	70	Streda nad Bodrogom 🚆				0 23												
	73	Somotor				0 27												
	81	Veľký Horeš				0 34												
	88	Pribeník 🚆				0 40												
	90	Dobrá				0 44												
	93	Biel				0 47												
	94	Čierna nad Tisou zastávka				0 49												
	95	Čierna nad Tisou 🚆 🚆 ○				0 51												
0	10	Čierna nad Tisou 🚆 🚆 ○																
		Čop ○																
		Do stanice																
				Humenné														

€ 190 Čop - Čierna nad Tisou - Košice, Slovenské Nové Mesto - Sátoraljaujhely, Trebišov - Kalša

km	km	Vlak	8800	8802	8804	REX 1902	REX 1964	8808	REX 1904	8814	REX 1908	8861	REX 1910	8822	8824	REX 1912	REX 1914	8830
			de	de	de	de	de		de	de	de	de	de	de	de	de	de	de
		Zo stanice				Humenné			Humenné		Humenné		Humenné			Humenné	Humenné	
0		Čop																
10		Čierna nad Tisou				K	T		S		L		O			S	P	
	0	Čierna nad Tisou	3 04	4 04	5 04	R	E	7 04	T	10 04	A	12 01	N	14 04	15 04	L	O	18 04
	1	Čierna nad Tisou zastávka	3 06	4 06	5 06	E	K	7 06	A	10 06	B	12 03	D	14 06	15 06	A	L	18 06
	2	Biel	3 08	4 08	5 08	M	J	7 08	R	10 08	O	12 05	A	14 08	15 08	N	E	18 08
	5	Dobrá	3 11	4 11	5 11	E	A	7 11	I	10 11	B	12 08	V	14 11	15 11	A	N	18 11
	7	Pribeník	3 15	4 15	5 15	J	7 15	R	10 15	O	12 12	A	14 15	15 15	N	E	18 15	
	14	Veľký Horeš	3 20	4 20	5 20	E	6 12	7 20	A	10 20	C	12 17		14 20	15 20			18 20
	22	Somotor	3 30	4 30	5 30	C	6 22	7 30		10 30		12 27		14 30	15 30			18 30
	25	Streda nad Bodrogom	3 37	4 37	5 37		6 29	7 37		10 37		12 34		14 37	15 37			18 37
	29	Borša	3 41	4 41	5 41		6 33	7 41		10 41		12 38		14 41	15 41			18 41
	33	Slovenské Nové Mesto	3 45	4 45	5 45		6 38	7 45		10 45		12 42		14 45	15 45			18 45
0		Slovenské Nové Mesto																
2		Sátoraljaujhely																
	33	Slovenské Nové Mesto	3 46	4 46	5 46		6 39	7 46		10 46		12 43		14 46	15 46			18 46
	40	Čerhov	3 51	4 51	5 51		6 44	7 51		10 51		12 48		14 51	15 51			18 51
	47	Michaľany 191	3 56	4 56	5 56		6 50	7 56		10 56		12 53		14 56	15 56			18 56
		Humenné 191					5 28		7 28		11 28		13 28			15 28	17 28	
		Bánovce nad Ondavou 191					6 01		8 01		12 01		14 01			16 01	18 01	
		Trebišov 191		4 22			6 13	6 14	8 13	10 22	12 13	12 22	14 13	14 22	16 13	18 13	18 22	
		Michaľany 191	3 57	4 57	5 57		6 51	7 57		10 57		12 57		14 57	15 57			18 57
	55	Kuzmice	4 07	5 07	6 07			8 07		11 07		13 07		15 07	16 07			19 07
	61	Kalša	4 13	5 13	6 13			8 13		11 12		13 13		15 13	16 12			19 13
0		Trebišov 191					6 13		8 13		12 13		14 13			16 13	18 13	
8		Čelovce					6 21		8 21		12 21		14 21			16 21	18 21	
19		Kalša																
	61	Kalša	4 13	5 13	6 13			8 13		11 13		13 13		15 13	16 13			19 13
	66	Slanec	4 19	5 19	6 19			8 19		11 19		13 19		15 19	16 19			19 19
	73	Ruskov	4 27	5 27	6 27			8 27		11 26		13 27		15 27	16 26			19 27
	76	Bohdanovce	4 30	5 30	6 30			8 30		11 30		13 30		15 30	16 30			19 30
	78	Vyšná Myšľa	4 34	5 34	6 34			8 34		11 33		13 34		15 34	16 33			19 34
	80	Nížná Myšľa	4 37	5 37	6 37			8 37		11 36		13 37		15 37	16 36			19 37
	88	Krásna nad Hornádom	4 45	5 45	6 45			8 45		11 45		13 45		15 45	16 45			19 45
	93	Košice predmestie 160,169	4 51	5 51	6 51		6 55	7 24	8 51	11 51	12 55	13 51	14 55	15 51	16 51	16 55	18 55	19 51
	95	Košice 160,169,180,188	4 54	5 54	6 54		6 59	7 28	8 54	11 54	12 59	13 54	14 59	15 54	16 54	16 59	18 59	19 54
		Do stanice																

8824 Čierna nad Tisou - Košice - Poprad-Tatry v X

8822 Čierna nad Tisou - Košice - Prešov v X

8861 Kyjev - Čop - Čierna nad Tisou - Košice

1904 Humenné - Košice - Zvolen os. st. - Bratislava hl. st. v 6, †

8804 Čierna nad Tisou - Košice - Poprad-Tatry


















- nie je prípoj medzi vlakmi 1910 a 240.
- nie je prípoj medzi vlakmi 1902 a 801.
- nie je prípoj medzi vlakmi 8800 a 6400

de8 platí na úseku Čierna nad Tisou - Košice

7 platí na úseku Čierna nad Tisou - Košice

9 platí na úseku Čierna nad Tisou - Košice

€ 190 Čop - Čierna nad Tisou - Košice, Slovenské Nové Mesto - Sátoraljaujhely, Trebišov - Kalša

km	km	Vlak	8834	R 614														
			  	2.   -41														
		Zo stanice		Humenné														
0	10	Čop Čierna nad Tisou  	o		Z													
	0	Čierna nad Tisou  		19 54	E													
	1	Čierna nad Tisou zastávka		19 56	M													
	2	Biel		19 58	P													
	5	Dobrá		20 01	L													
	7	Pribeník 		20 04	I													
	14	Veľký Horeš		20 10	N													
	22	Somotor		20 20														
	25	Streda nad Bodrogom 		20 26														
	29	Borša		20 30														
	33	Slovenské Nové Mesto	o	20 34														
0	2	Slovenské Nové Mesto Sátoraljaujhely	o															
	33	Slovenské Nové Mesto		20 35														
	40	Čerhov		20 40														
	47	Michaľany  191	o	20 45														
		<i>Humenné 191 </i>				21 54												
		<i>Bánovce nad Ondavou 191</i>				22 26												
		<i>Trebišov 191 </i>				22 38												
		Michaľany  191		20 46														
	55	Kuzmice		21 05														
	61	Kalša	o	21 11														
0	8	Trebišov  191				22 38												
		Celovce																
19		Kalša	o															
	61	Kalša		21 12														
	66	Slanec		21 18														
	73	Ruskov		21 26														
	76	Bohdanovce		21 30														
	78	Vyšná Myšľa		21 33														
	80	Nížná Myšľa		21 37														
	88	Krásna nad Hornádóm		21 45														
	93	Košice predmestie 160,169		21 51														
	95	Košice  160,169,180,188	o	21 54		23 25												
		Do stanice																
						Braťislava hl.st.												

-41 vlak vezie ležadlový vozeň s kupé na prepravu imobilných cestujúcich