










## 263. Piešťany — Vrbové.

Od 15. května 1938.

	4801 ○ 2,3	4803 ○ 2,3	4805 ○ 2,3	km	Místní dráha Piešťany — Vrbové v stát. provozu. — Ředitelství Bratislava.	4802 ○ 2,3	4804 ○ 2,3	4806 ○ 2,3
— —	6  28	13  20	19 35	0	▪ odj. Piešťany 251,    . . . . . příj.	7  23	14  30	20)48
— —	6 36	13 28	19 43	3	▪  Piešťanský háj (z) . . . . . 	7 15	14 22	20 40
— —	6 43	13 35	19 50	6	▪  Trebatice  . . . . . 	7 08	14 15	20 33
— —	6  51	13  43	19 58	8	▪ příj. Vrbové  . . . . . odj.	7  00	14  07	20)25