




	□	5:42	Kolín	6, 190	0 km
	□	5:44	Kolín dílny	6	2 km
	□	5:48	Starý Kolín	7	7 km
5:52	□	5:53	Záboří n.Labem	8	12 km
5:54	□	5:55	Týnec n.Labem	8, 699	13 km
	□	5:57	Kojice	630	16 km
5:59	□	6:00	Chvaletice	630	17 km
6:04	□	6:06	Řečany n.Labem	635	22 km
	□	6:09	Lhota p.Přeloučí	620	25 km
6:13	□	6:16	Přelouč	620	29 km
	□	6:19	Valy u Přelouče	625	32 km
	□	6:22	Pardubice-Opočíněk	600	36 km
6:25	□	6:26	Pardubice-Svítkov	600	40 km
6:29	□	6:46	Pardubice hl.n.	600	42 km
6:48	□	6:49	Pardubice-Pardubičky	600	44 km
	□	6:51	Pardubice-Černá za Bory	600	47 km
6:55	□	6:56	Kostěnice	651	52 km
	□	6:59	Moravany	655	56 km
7:03	□	7:04	Uhersko	663	61 km
	□	7:07	Sedlíštko	948	65 km
	□	7:10	Zámorsk	948	68 km
	□	7:12	Dobříkov u Chocně	944	70 km
	□	7:15	Sruby	944	73 km
7:20	□	<b>7:32</b>	<b>Choceň</b>	940	77 km
7:36	□	<b>7:37</b>	<b>Brandýs n.Orlicí</b>	990	82 km
	□	<b>7:40</b>	<b>Bezprávi</b>	990	86 km
7:45	□	7:46	Ústí n.Orlicí	900	92 km
7:47	□	7:48	Ústí n.Orlicí město	900	93 km
	□	7:51	Dlouhá Třebová	906	97 km
7:57	□		Česká Třebová	930	102 km

 České dráhy, a.s.; nábřeží L. Svobody 1222/12, 110 15 Praha 1; +420 221 111 122

 jede v ① - ⑥ ,nejede 3.,5.IV.,5.,6.VII.

 ve vlaku je plánováno řazení vozu s bezdrátovým připojením k internetu

 přeprava spoluzavazadel (do vyčerpání kapacity)

## Vysvětlivky značek